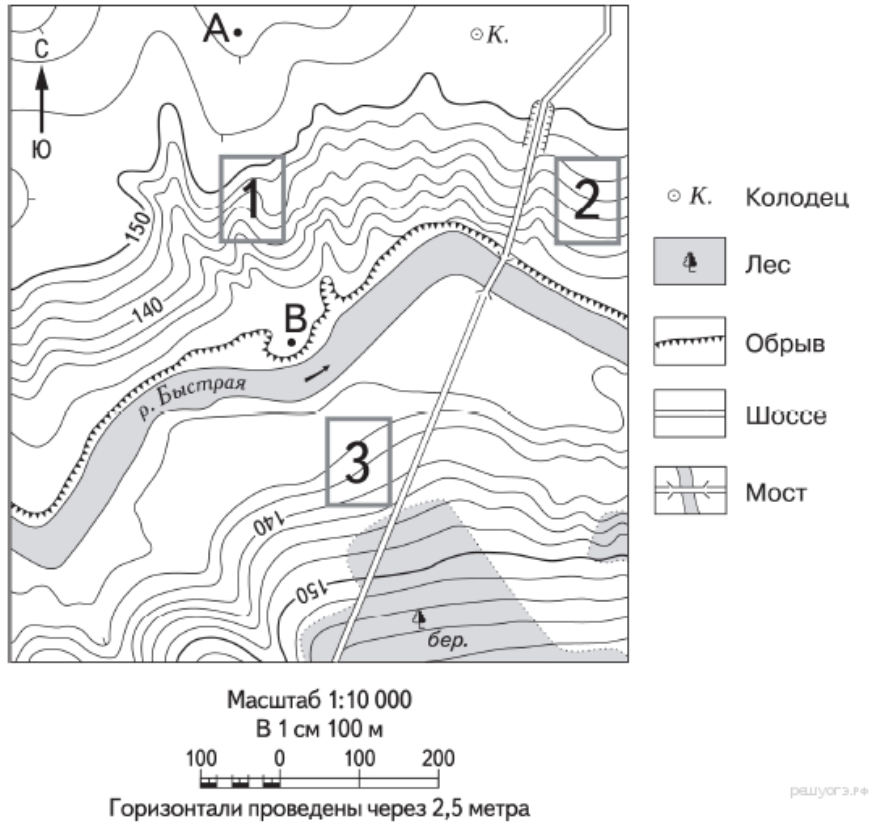


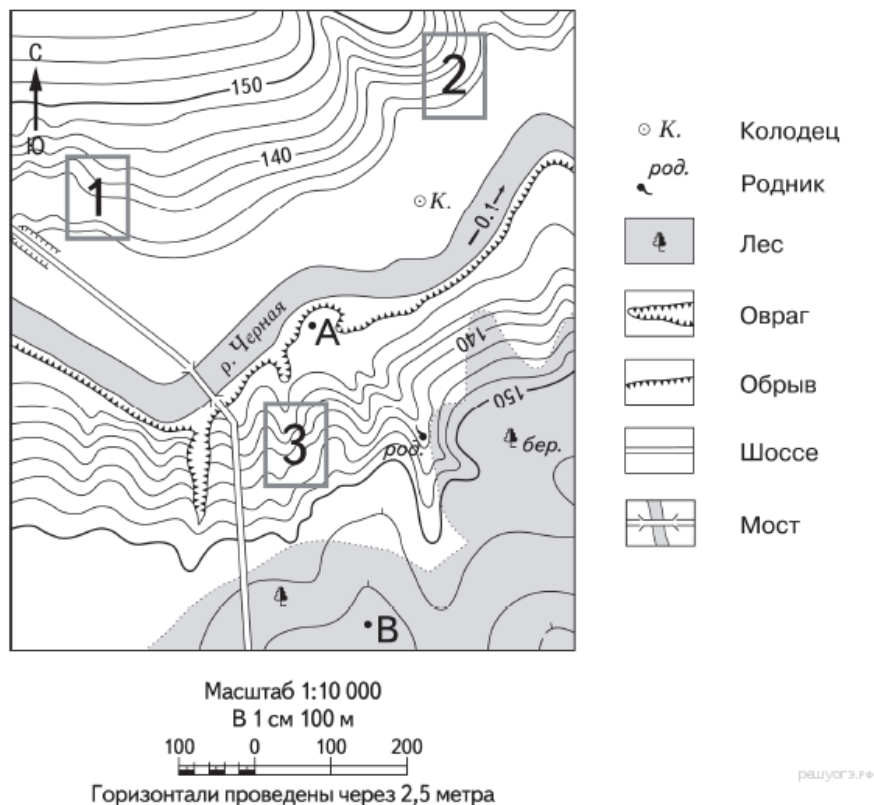
МКОУ «Коршуновская СОШ». География

Задание № 10

Задание № 1. Определите по карте, в каком направлении от точки А находится колодец.

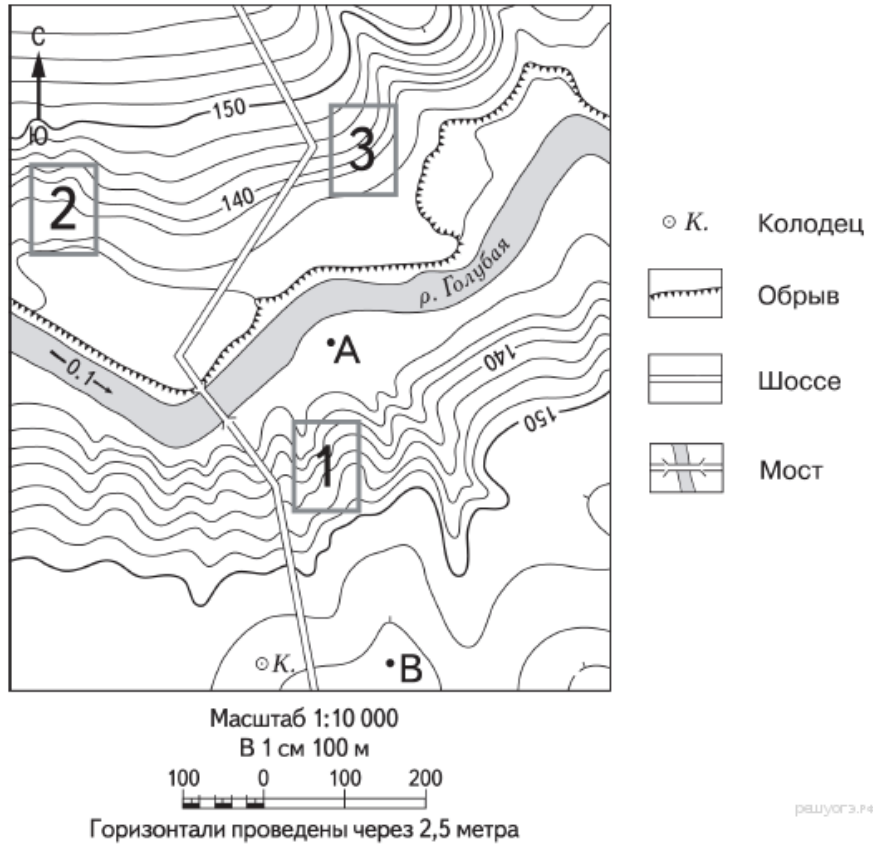


Задание № 2. Определите по карте, в каком направлении от колодца находится родник.

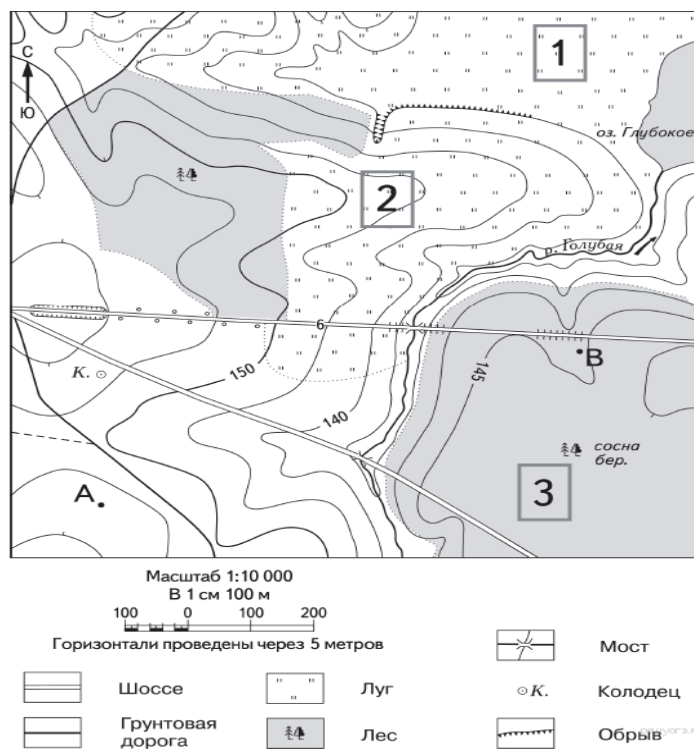


МКОУ «Коршуновская СОШ». География

Задание № 3. Определите по карте, в каком направлении от точки В находится колодец.

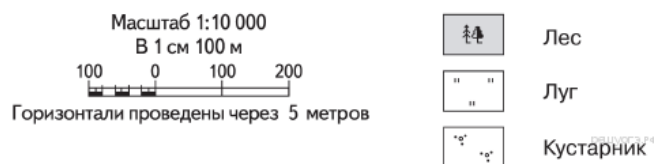
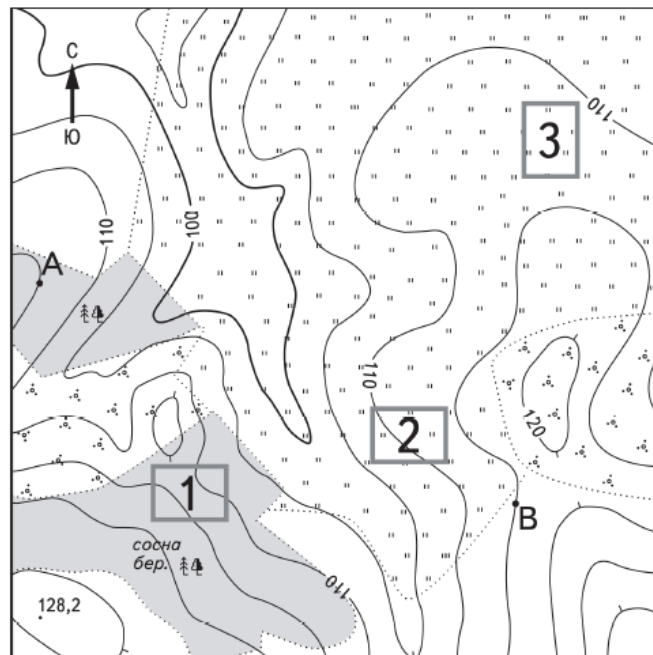


Задание № 4. Определите по карте, в каком направлении от точки А находится колодец.

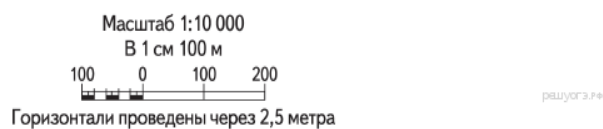
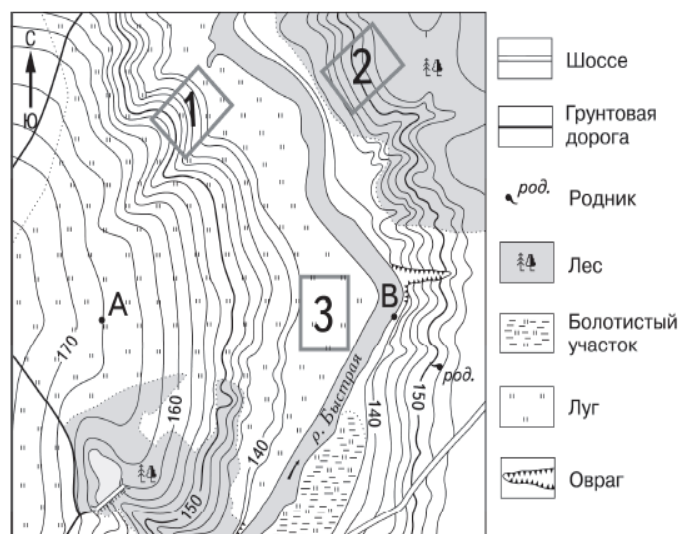


МКОУ «Коршуновская СОШ». География

Задание № 5. Определите по карте, в каком направлении от точки А находится точка с высотой 128,2.

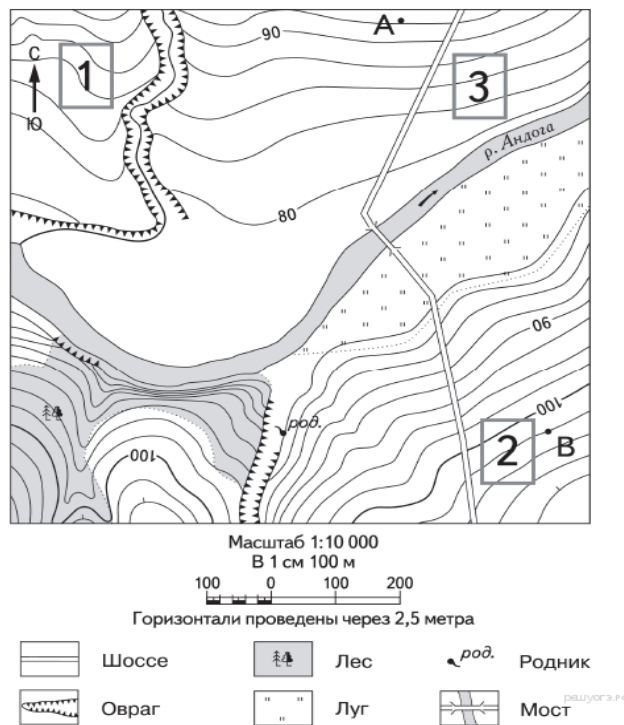


Задание № 6. Определите по карте, в каком направлении от точки В находится родник.

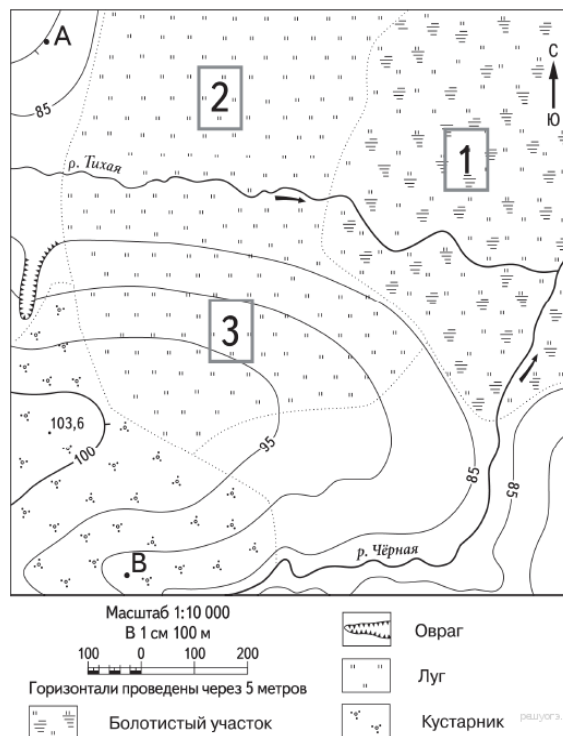


МКОУ «Коршуновская СОШ». География

Задание № 7. Определите по карте, в каком направлении от точки В находится родник.

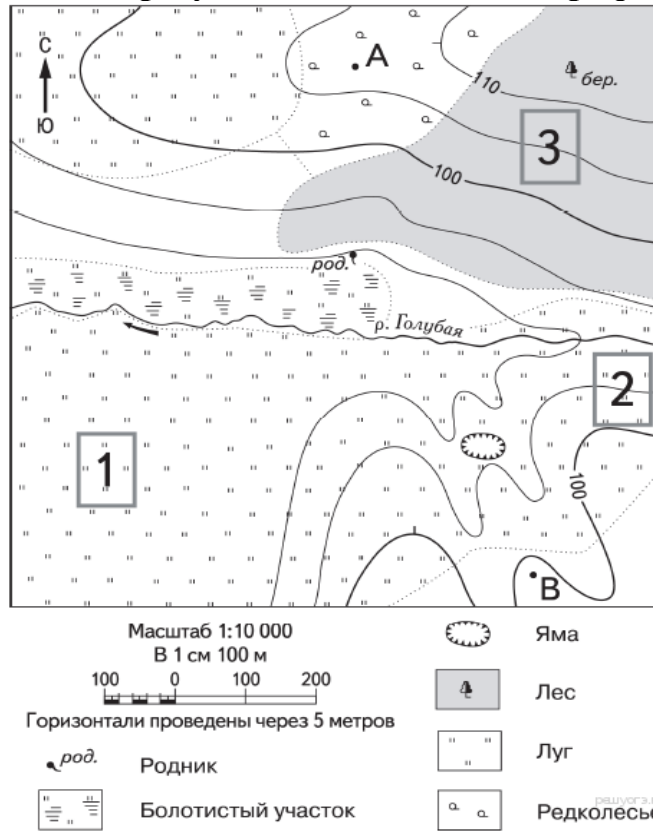


Задание № 8. Определите по карте, в каком направлении от точки А находится точка с высотой 103,6.



Задание № 9. Определите по карте, в каком направлении от точки А находится родник.

МКОУ «Коршуновская СОШ». География



Задание № 10. Определите по карте, в каком направлении от точки А находится родник.

